


Masa de agua subterránea	055 HOYA DE HUESCA
IPA (cód. punto)	2911-5-0050
Profundidad sondeo	12,1 m
Toponimia	CAMINO A LA ALBERCA (Po. 2; Pa. 9014)
Municipio	CHIMILLAS
Provincia	HUESCA

COLUMNA LITOLÓGICA



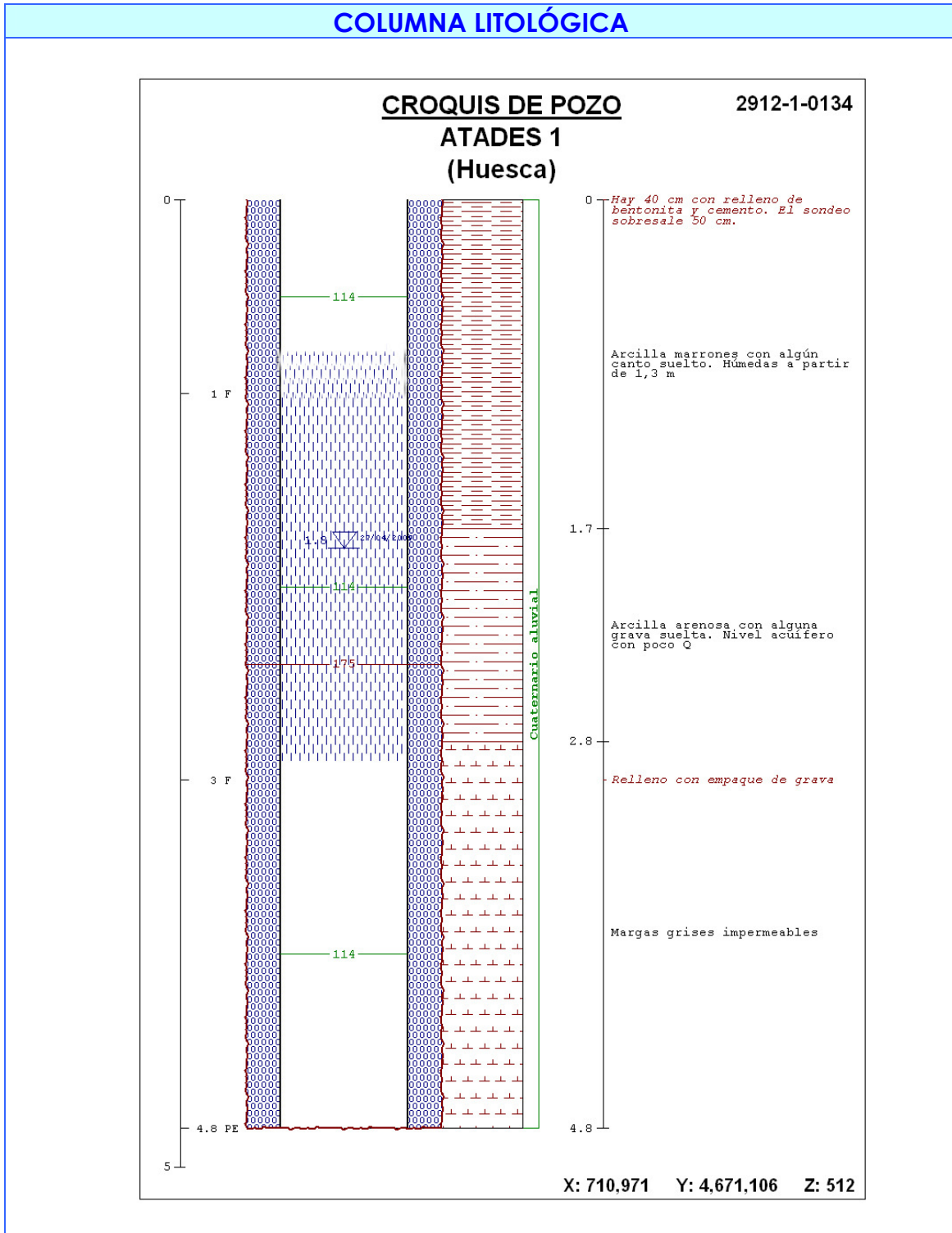
Masa de agua subterránea	055 HOYA DE HUESCA
IPA (cód. punto)	2911-5-0050
Profundidad sondeo	12,1 m
Toponimia	CAMINO A LA ALBERCA (Po. 2; Pa. 9014)
Municipio	CHIMILLAS
Provincia	HUESCA

REPORTAJE FOTOGRÁFICO



Masa de agua subterránea	055 HOYA DE HUESCA
IPA (cód. punto)	2912-1-0134
Profundidad sondeo	4,8 m
Toponimia	SONDEO ATADES 1 (Po. 1; Pa. 359)
Municipio	HUESCA
Provincia	HUESCA

COLUMNA LITOLÓGICA



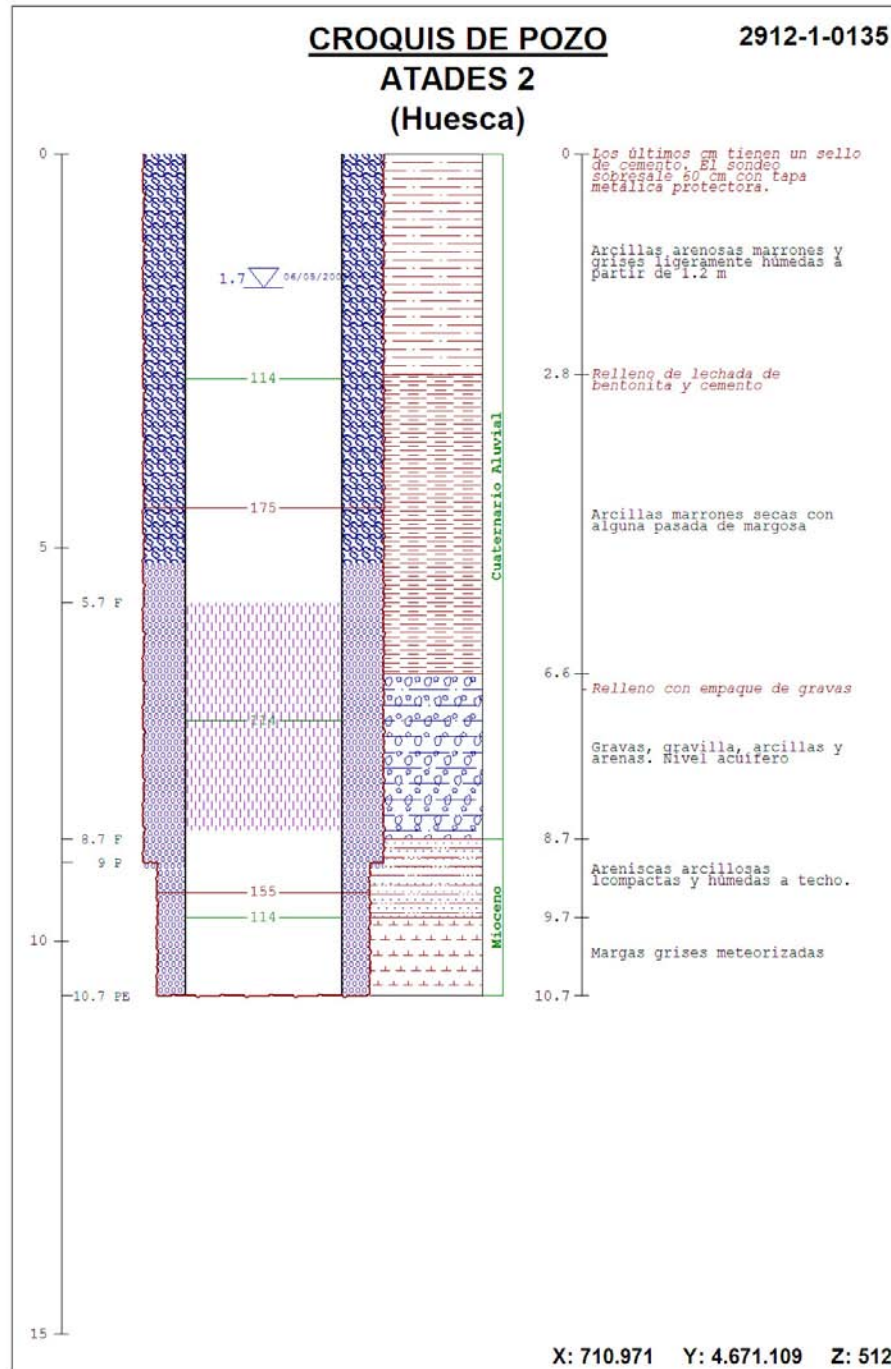
Masa de agua subterránea	055 HOYA DE HUESCA
IPA (cód. punto)	2912-1-0134
Profundidad sondeo	4,8 m
Toponimia	SONDEO ATADES 1 (Po. 1; Pa. 359)
Municipio	HUESCA
Provincia	HUESCA

REPORTAJE FOTOGRÁFICO



Masa de agua subterránea	055 HOYA DE HUESCA
IPA (cód. punto)	2912-1-0135
Profundidad sondeo	10,7 m
Toponimia	SONDEO ATADES 2 (Po. 1; Pa. 359)
Municipio	HUESCA
Provincia	HUESCA

COLUMNA LITOLÓGICA



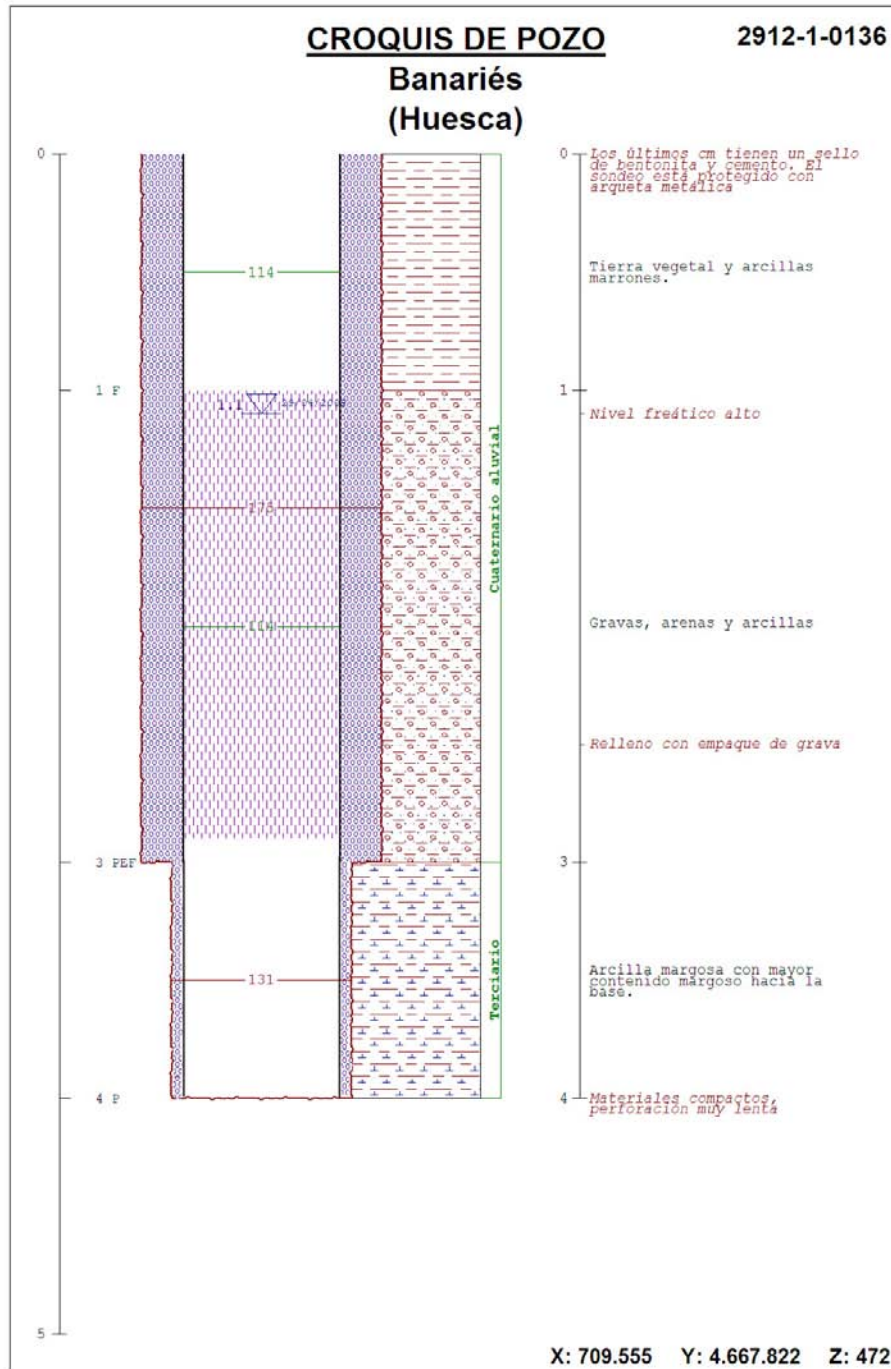
Masa de agua subterránea	055 HOYA DE HUESCA
IPA (cód. punto)	2912-1-0135
Profundidad sondeo	10,7 m
Toponimia	SONDEO ATADES 2 (Po. 1; Pa. 359)
Municipio	HUESCA
Provincia	HUESCA

REPORTAJE FOTOGRÁFICO



Masa de agua subterránea	055 HOYA DE HUESCA
IPA (cód. punto)	2912-1-0136
Profundidad sondeo	4 m
Toponimia	BANARIÉS (Po. 2; Pa. 9020)
Municipio	HUESCA
Provincia	HUESCA

COLUMNA LITOLÓGICA



Masa de agua subterránea	055 HOYA DE HUESCA
IPA (cód. punto)	2912-1-0136
Profundidad sondeo	4 m
Toponimia	BANARIÉS (Po. 2; Pa. 9020)
Municipio	HUESCA
Provincia	HUESCA

REPORTAJE FOTOGRÁFICO

